

DATA: 04/09/2015

Reservatório Engenheiro Armando Ribeiro			
Cota (m)	Volume Armazenado		Vazão Liberada (m³/s)
	hm³	% da Capacidade	
40,62	618,64	25,8%	6,00

Dados de: 03/09/2015

ALTO RODRIGUES (37750000)		
DATA	Cota 07 h (cm)	Cota 17 h (cm)
31/08/2015	72	74
01/09/2015	74	70
02/09/2015	-	78
03/09/2015	70	70
04/09/2015	68	-

PENDÊNCIAS (37761000)		
DATA	Cota 07 h (cm)	Cota 17 h (cm)
31/08/2015	125	131
01/09/2015	124	132
02/09/2015	119	123
03/09/2015	112	120
04/09/2015	107	-

SÃO DOMINGOS DO POMBAL (37237000)		
DATA	Cota 07 h (cm)	Cota 17 h (cm)
31/08/2015	RIO SECO	RIO SECO
01/09/2015	RIO SECO	RIO SECO
02/09/2015	RIO SECO	RIO SECO
03/09/2015	RIO SECO	RIO SECO
04/09/2015	RIO SECO	-

APARECIDA (37290000)				
DATA	Cota 07 h (cm)	Vazão 07 h (m³/s)	Cota 17 h (cm)	Vazão 17 h (m³/s)
31/08/2015	137	-	137	-
01/09/2015	-	-	136	-
02/09/2015	136	-	136	-
03/09/2015	135	-	-	-
04/09/2015	135	-	-	-

Reservatório Pilões	
Volume Armazenado	
hm³	% da Capacidade
3,24	24,9%

Dados de: 25/08/2015

Reservatório São Gonçalo	
Volume Armazenado	
hm³	% da Capacidade
2,66	6,0%

Dados de: 04/09/2015

JARDIM DE PIRANHAS (37470000)		
DATA	Cota 07 h (cm)	Cota 17 h (cm)
31/08/2015	225	216
01/09/2015	210	206
02/09/2015	202	-
03/09/2015	-	-
04/09/2015	-	-

SÍTIO CURRALINHO (37412000)				
DATA	Cota 07 h (cm)	Vazão 07 h (m³/s)	Cota 17 h (cm)	Vazão 17 h (m³/s)
31/08/2015	140	0,9	138	0,8
01/09/2015	139	0,8	-	-
02/09/2015	142	1,0	144	1,1
03/09/2015	144	1,1	144	1,1
04/09/2015	145	1,1	-	-

ENG. ARM. R. GONÇALVES		
OITICICA II (37580000)		
DATA	Cota 07 h (cm)	Cota 17 h (cm)
31/08/2015	326	326
01/09/2015	325	325
02/09/2015	324	-
03/09/2015	-	-
04/09/2015	-	-

DIVISA (37413000)		
DATA	Cota 07 h (cm)	Cota 17 h (cm)
31/08/2015	128	128
01/09/2015	128	128
02/09/2015	128	128
03/09/2015	127	127
04/09/2015	125	-

BARRA DE SÃO PEDRO (37450000)		
DATA	Cota 07 h (cm)	Cota 17 h (cm)
31/08/2015	347	347
01/09/2015	344	343
02/09/2015	342	340
03/09/2015	339	337
04/09/2015	335	-

Reservatório Itans	
Volume Armazenado	
hm³	% da Capacidade
5,30	6,5%

Dados de: 26/08/2015

SÍTIO VASSOURAS (37410000)				
DATA	Cota 07 h (cm)	Vazão 07 h (m³/s)	Cota 17 h (cm)	Vazão 17 h (m³/s)
31/08/2015	126	-	134	-
01/09/2015	126	-	127	-
02/09/2015	126	-	130	-
03/09/2015	123	-	130	-
04/09/2015	126	-	-	-

PAU FERRADO (37380000)		
DATA	Cota 07 h (cm)	Cota 17 h (cm)
31/08/2015	35	34
01/09/2015	33	32
02/09/2015	28	28
03/09/2015	27	26
04/09/2015	26	-

VAZÃO LIBERADA CUREMA		
DATA	Cota Régua DNOCS (cm)	Vazão Liberada (m³/s)
31/08/2015	-	1,71
01/09/2015	-	1,70
02/09/2015	-	1,70
03/09/2015	-	1,70
04/09/2015	-	1,70

Reservatório Engenheiro Ávidos	
Volume Armazenado	
hm³	% da Capacidade
21,55	8,5%

Dados de: 04/09/2015

Reservatório Mãe D'água			
Data	Cota (m)	Volume Armazenado hm³	% da Capacidade
04/09/2015	231,80	106,97	18,8%
03/09/2015	231,82	107,31	18,9%
02/09/2015	231,83	107,48	18,9%

* Volume - Batimetria ANA - Dez/13






Reservatório Curema			
Data	Cota (m)	Volume Armazenado hm³	% da Capacidade
04/09/2015	228,69	90,80	15,3%
03/09/2015	228,70	90,94	15,4%
02/09/2015	228,72	91,21	15,4%

* Volume - Batimetria ANA - Dez/13

Fontes de dados:
DNOCS, SEMARH/RN,
AESA e SGH/ANA ***

*** Dados sujeitos à
consolidação posterior

Legenda

-  Pontos de Controle
-  Reservatórios
-  Sedes Municipais
-  Bacia do Piranhas-Açú
-  Limite Estadual



RESOLUÇÃO CONJUNTA ANA, IGARN-RN e AESA-PB Nº 640,
DE 18 DE JUNHO DE 2015
Documento nº 00000.034492/2015-21

O DIRETOR-PRESIDENTE DA AGÊNCIA NACIONAL DE ÁGUAS – ANA, no exercício da atribuição que lhe confere o art. 95, inciso XVII, do Regimento Interno, aprovado pela Resolução no 2.020, de 15 de dezembro de 2014, torna público que *ad referendum* da DIRETORIA COLEGIADA, com fundamento no art. 13, inciso IV, da Lei nº 9.984, de 17 de julho de 2000, e o DIRETOR PRESIDENTE DO INSTITUTO DE GESTÃO DAS ÁGUAS DO ESTADO DO RIO GRANDE DO NORTE, e o DIRETOR PRESIDENTE DA AGÊNCIA EXECUTIVA DE GESTÃO DAS ÁGUAS DO ESTADO DA PARAÍBA,

Considerando a seca no semiárido brasileiro e os baixos níveis dos açudes da bacia hidrográfica dos rios Piancó-Piranhas-Açú;

Considerando a necessidade de priorizar o consumo humano e a dessedentação de animais durante a atual situação de escassez, conforme previsão do art. 1º da Lei nº 9433, de 8 de janeiro de 1997; e

Considerando os encaminhamentos das reuniões realizadas entre a ANA e os órgãos gestores de recursos hídricos dos Estados da Paraíba e do Rio Grande do Norte, resolvem:

Art. 1º As captações de águas superficiais localizadas no trecho do Rio Piancó, a jusante do Açude Curema, e no Rio Piranhas-Açú, no trecho compreendido entre a confluência com o Rio Piancó e o Açude Armando Ribeiro Gonçalves, identificados no mapa do Anexo 1, com as finalidades de irrigação e aquicultura (carcinicultura, piscicultura e demais usos aquícolas), deverão ser interrompidas a partir de 1º de julho de 2015.

Art. 2º As captações de águas subterrâneas com as finalidades de irrigação e aquicultura (carcinicultura, piscicultura e demais usos aquícolas), localizadas na faixa de 100 metros das margens dos corpos hídricos a que se refere o art. 1º, também deverão ser interrompidas a partir de 1º de julho de 2015, exceto as licenciadas e outorgadas pelos órgãos competentes, especificamente AESA-PB e IGARN-RN, que captem águas subterrâneas do cristalino.

Art. 3º Os sistemas mistos de captação de águas superficiais e subterrâneas que atendam diversas finalidades, tais como irrigação, aquicultura, consumo humano e dessedentação animal, deverão ser isolados até o dia 1º de julho de 2015, de forma que a captação de água atenda apenas às finalidades de consumo humano e dessedentação animal.

Art. 4º O descumprimento do disposto nesta Resolução será considerado infração gravíssima e ensejará a aplicação direta de embargo provisório ou definitivo, conforme legislação pertinente.



Papel não clareado, com risco de "falso original"

Art. 5º Esta Resolução entra em vigor na data de sua publicação.

João Fernandes da Silva



SOE – Superintendência de Operações e Eventos Críticos



RESOLUÇÃO Nº 639, DE 18 DE JUNHO DE 2015
Documento nº 00000.034490/2015-32

O DIRETOR-PRESIDENTE DA AGÊNCIA NACIONAL DE ÁGUAS – ANA, no exercício da atribuição que lhe confere o art. 95, inciso XVII, do Regimento Interno, aprovado pela Resolução nº 2.020, de 15 de dezembro de 2014, torna público que *ad referendum* da DIRETORIA COLEGIADA, com fundamento no art. 13, inciso IV, da Lei nº 9.984, de 17 de julho de 2000, resolveu:

Art. 1º Revogar os incisos III e IV do art 1º, bem como os arts. 2º e 4º da Resolução nº 641, de 14 de abril de 2014, que estabelece regras de restrição de uso para as captações de água com finalidades de irrigação e aquicultura, no que se referem ao trecho do Rio Piancó, a jusante do Açude Curema, e ao Rio Piranhas-Açu, no trecho compreendido entre a confluência com o Rio Piancó e o Açude Armando Ribeiro Gonçalves.

Art. 2º Esta Resolução entra em vigor na data de sua publicação.

(assinado eletronicamente)
VICENTE ANDREU

[Link para a Resolução](#)