

DATA: 09/03/2015

Reservatório Engenheiro Armando Ribeiro			
Cota (m)	Volume Armazenado		Vazão Liberada (m³/s)
	hm³	% da Capacidade	
41,77	704,27	29,3%	6,99 *

* Vazão medida na estação 37610500
distante cerca de 800 m do açude

Dados de: 09/03/2015

ALTO RODRIGUES (37750000)		
DATA	Cota 07 h (cm)	Cota 17 h (cm)
05/03/2015	144	138
06/03/2015	134	134
07/03/2015	138	140
08/03/2015	144	-
09/03/2015	-	-

SÍTIO ACAUÁ II (37710150)				
DATA	Cota 07 h (cm)	Vazão 07 h (m³/s)	Cota 17 h (cm)	Vazão 17 h (m³/s)
05/03/2015	167	9,7	171	11,6
06/03/2015	168	10,1	171	11,6
07/03/2015	169	10,6	172	12,1
08/03/2015	168	10,1	168	10,1
09/03/2015	168	10,1	-	-

PENDÊNCIAS (37761000)		
DATA	Cota 07 h (cm)	Cota 17 h (cm)
05/03/2015	177	179
06/03/2015	176	177
07/03/2015	175	176
08/03/2015	176	178
09/03/2015	178	-

SÃO DOMINGOS DO POMBAL (37237000)		
DATA	Cota 07 h (cm)	Cota 17 h (cm)
05/03/2015	RIO SECO	RIO SECO
06/03/2015	96	96
07/03/2015	28	20
08/03/2015	20	10
09/03/2015	10	-

JARDIM DE PIRANHAS (37470000)		
DATA	Cota 07 h (cm)	Cota 17 h (cm)
05/03/2015	283	281
06/03/2015	280	278
07/03/2015	278	278
08/03/2015	278	278
09/03/2015	286	-

APARECIDA (37290000)				
DATA	Cota 07 h (cm)	Vazão 07 h (m³/s)	Cota 17 h (cm)	Vazão 17 h (m³/s)
05/03/2015	RIO SECO	RIO SECO	RIO SECO	RIO SECO
06/03/2015	RIO SECO	RIO SECO	RIO SECO	RIO SECO
07/03/2015	RIO SECO	RIO SECO	RIO SECO	RIO SECO
08/03/2015	RIO SECO	RIO SECO	RIO SECO	RIO SECO
09/03/2015	RIO SECO	RIO SECO	-	-

Reservatório Pilões	
Volume Armazenado	
hm³	% da Capacidade
1,38	10,6%

Dados de: 04/03/2015

Reservatório São Gonçalo	
Volume Armazenado	
hm³	% da Capacidade
3,87	8,7%

Dados de: 09/03/2015

SÍTIO CURRALINHO (37412000)				
DATA	Cota 07 h (cm)	Vazão 07 h (m³/s)	Cota 17 h (cm)	Vazão 17 h (m³/s)
05/03/2015	172	3,4	171	3,3
06/03/2015	171	3,3	172	3,4
07/03/2015	183	4,9	175	3,8
08/03/2015	175	3,8	174	3,6
09/03/2015	173	3,5	-	-

ENG. ARM. R. GONÇALVES		
OITICICA II (37580000)		
DATA	Cota 07 h (cm)	Cota 17 h (cm)
05/03/2015	470	470
06/03/2015	469	469
07/03/2015	472	472
08/03/2015	473	475
09/03/2015	477	-

DIVISA (37413000)		
DATA	Cota 07 h (cm)	Cota 17 h (cm)
05/03/2015	188	188
06/03/2015	187	-
07/03/2015	-	-
08/03/2015	-	-
09/03/2015	-	-

BARRA DE SÃO PEDRO (37450000)		
DATA	Cota 07 h (cm)	Cota 17 h (cm)
05/03/2015	237	237
06/03/2015	236	-
07/03/2015	-	-
08/03/2015	-	-
09/03/2015	-	-

SÍTIO VASSOURAS (37410000)				
DATA	Cota 07 h (cm)	Vazão 07 h (m³/s)	Cota 17 h (cm)	Vazão 17 h (m³/s)
05/03/2015	153	4,4	155	4,8
06/03/2015	166	7,5	160	5,9
07/03/2015	156	5,0	158	5,5
08/03/2015	154	4,6	-	-
09/03/2015	-	-	-	-

Reservatório Itans	
Volume Armazenado	
hm³	% da Capacidade
7,31	8,9%

Dados de: 09/03/2015

PAU FERRADO (37380000)		
DATA	Cota 07 h (cm)	Cota 17 h (cm)
05/03/2015	74	74
06/03/2015	80	-
07/03/2015	-	-
08/03/2015	-	-
09/03/2015	-	-

Reservatório Engenheiro Ávidos	
Volume Armazenado	
hm³	% da Capacidade
24,11	9,5%

Dados de: 09/03/2015

Reservatório Mãe D'água			
Data	Cota (m)	Volume Armazenado	
		hm³	% da Capacidade
06/03/2015	231,96	109,72	19,3%
05/03/2015	231,95	109,54	19,3%
04/03/2015	231,96	109,72	19,3%

* Volume – Batimetria ANA – Dez/13

VAZÃO LIBERADA CUREMA		
DATA	Cota Régua DNOCS (cm)	Vazão Liberada (m³/s)
05/03/2015	54	5,00
06/03/2015	44	3,50
07/03/2015	44	3,50
08/03/2015	44	3,50
09/03/2015	44	3,50






Reservatório Curema			
Data	Cota (m)	Volume Armazenado	
		hm³	% da Capacidade
06/03/2015	229,60	103,77	17,5%
05/03/2015	229,58	103,46	17,5%
04/03/2015	229,62	104,07	17,6%

* Volume – Batimetria ANA – Dez/13

Fontes de dados:
DNOCS, SEMARH/RN,
AESA e SGH/ANA ***

*** Dados sujeitos à
consolidação posterior

Legenda

-  Pontos de Controle
-  Reservatórios
-  Sedes Municipais
-  Bacia do Piranhas-Açú
-  Limite Estadual